

КАРТА-ПЛАН ТЕРРИТОРИИ**03:06:220118**

(номер кадастрового квартала (номера смежных кадастровых кварталов), являющегося (являющихся) территорией, на которой выполняются комплексные кадастровые работы)

Дата подготовки карты-плана территории 1 июня 2021 г.**Пояснительная записка****1. Сведения о заказчике**

*Муниципальное казенное учреждение «Комитет по архитектуре, имуществу и земельным отношениям» администрации муниципального образования ,
ОГРН: 1020300581905, ИНН: 0306010863*

(полное наименование органа местного самоуправления муниципального района или городского округа, органа исполнительной власти города федерального значения Москвы, Санкт-Петербурга или Севастополя, основной государственный регистрационный номер, идентификационный номер налогоплательщика)

(сведения об утверждении карты-плана территории)

2. Сведения о кадастровом инженереФамилия, имя, отчество (при наличии отчества): *Сунагатуллина Дания Радиковна*Страховой номер индивидуального лицевого счета: *163-210-550 19*Контактный телефон: *+7(351)711-14-04*Адрес электронной почты и почтовый адрес, по которым осуществляется связь с кадастровым инженером: *454080, Челябинская область, город Челябинск, Свердловский проспект, дом 84б, офис 7.1, geoid_kkr@mail.ru*Наименование саморегулируемой организации кадастровых инженеров (СРО), членом которой является кадастровый инженер: *Ассоциация Саморегулируемая организация "Межрегиональный союз кадастровых инженеров"*Номер регистрации в государственном реестре лиц, осуществляющих кадастровую деятельность: *39587*Сокращённое наименование юридического лица, если кадастровый инженер является работником юридического лица: *ООО "Геоид", 454080, Челябинская область, город Челябинск, Свердловский проспект, дом 84б, офис 7.1***3. Основания выполнения комплексных кадастровых работ***Муниципальный контракт от 22.04.2021 №16*

(наименование и реквизиты государственного или муниципального контракта на выполнение комплексных кадастровых работ)

КАРТА-ПЛАН ТЕРРИТОРИИ**03:06:220118**

(номер кадастрового квартала (номера смежных кадастровых кварталов), являющегося (являющихся) территорией, на которой выполняются комплексные кадастровые работы)

4. Перечень документов, использованных при подготовке карты-плана территории

№ п/п	Наименование документа	Реквизиты документа
1	2	3
1	Выписка координат из каталога геодезических пунктов в МСК-03	№111/7104 от 14.05.2021
2	Обобщенный отчет по инвентаризации земель пгт. Онохой Заиграевского района	№2176
3	Материалы по инвентаризации земель в кадастровом квартале	№03:06:220013 от 03.04.2001
4	Кадастровый план территории	№КУВИ-002/2021-46928536 от 27.04.2021 выдано: Филиал ФГБУ "Федеральная кадастровая палата Росреестра" по Республике Бурятия

5. Сведения о геодезической основе, использованной при подготовке карты-плана территории
Система координат *МСК-03*

№ п/п	Название пункта и тип знака геодезической сети	Класс геодезической сети	Координаты, м		Сведения о состоянии на 17 мая 2021 г.		
			X	Y	наружного знака пункта	центра знака	марки
1	2	3	4	5	6	7	8
1	Плоская, сигн	3	564117,04	4194490,73	не обнаружен	сохранился	сохранился
2	Старый Онохой, пир.-штатив	2	548217,86	4182507,04	не обнаружен	сохранился	сохранился
3	Тасархай, сигн.	3	544737,94	4172658,34	не обнаружен	сохранился	сохранился

6. Сведения о средствах измерений

№ п/п	Наименование прибора (инструмента, аппаратуры)	Сведения об утверждении типа измерений	Реквизиты свидетельства о поверке прибора (инструмента, аппаратуры)
1	2	3	4
1	Дальномер лазерный Leica Disto D210	Номер: 50417-12. Срок действия: до 28.01.2022 г	С-АБ/29-01-2021/33176155 от 29.01.2021 г.
2	Аппаратура геодезическая спутниковая STONEX S9 GNSS заводской номер: STNS92452028	Номер: № 50874-12. Срок действия: до 28.01.2022 г	№С-АБ/29-01-2021/33966615 от 29.01.2021 г

КАРТА-ПЛАН ТЕРРИТОРИИ**03:06:220118**

(номер кадастрового квартала (номера смежных кадастровых кварталов), являющегося (являющихся) территорией, на которой выполняются комплексные кадастровые работы)

1	2	3	4
3	Аппаратура геодезическая спутниковая STONEX S9 GNSS заводской номер: STNS93092005	Номер: № 50874-12. Срок действия: до 28.01.2022 г	№С-АБ/29-01-2021/33966617 от 29.01.2021 г

7. Пояснения к разделам карты-плана территории**Пояснительная записка**

На территории кадастрового квартала 03:06:220118 ООО «Геоид» в соответствии с муниципальным контрактом по выполнению комплексных кадастровых работ № 16 от 22 апреля 2021 г. выполнены комплексные кадастровые работы.

Общая площадь кадастрового квартала – 3,36 га.

Границы земельных участков установлены по их фактическому использованию. При выполнении комплексных кадастровых работ площади уточняемых/исправляемых земельных участков определялись в соответствии с требованиями законодательства: фактическая площадь земельного участка не должна быть меньше площади земельного участка, сведения о которой относительно этого земельного участка содержатся в Едином государственном реестре недвижимости, более чем на 10 % больше площади земельного участка, сведения о которой относительно этого земельного участка содержатся в Едином государственном реестре недвижимости, более чем на величину предельного минимального размера земельного участка, установленного в соответствии с федеральным законом для земель соответствующих целевого назначения и разрешенного использования; больше площади земельного участка, сведения о которой относительно этого земельного участка содержатся в Едином государственном реестре недвижимости, более чем на 10%, если предельный минимальный размер земельного участка не установлен.

Земельные участки относительно которых проведены кадастровые работы расположены в территориальной зоне Ж – жилая зона. В соответствии с Правилами землепользования и застройки муниципального образования городского поселения «Поселок Заиграево», утвержденными решением Совета депутатов МО ГП «Поселок Онохой» Заиграевского района республики Бурятия от 30.12.2019г. №162 «О внесении изменений в решение Совета депутатов муниципального образования городское поселение «Поселок Онохой» Заиграевского района республики Бурятия предельные размеры земельных участков составляют: - минимальный размер земельного участка соответствует 800 кв.м., максимальный – 2500 кв.м.

Земельные участки:

По сведениям Единого государственного реестра недвижимости, на территории кадастрового квартала расположено 11 земельных участков.

В ходе ККР было выполнено:

- уточнение местоположения 8 земельных участков, сведения о которых внесены в Единый государственный реестр недвижимости, но описание которых отсутствует.

- 2 земельных участка является смежными-исправляемыми. В границу смежных-исправляемых земельных участков добавлены створные точки, чтобы избежать пересечений (наложений), чересполосицы со смежным земельным участком, при этом площадь и конфигурация участков не изменились.

ЗУ с КН 03:06:000000:10 имеет уточненную площади и границу, работы относительно объекта в ККР не проводились.

КАРТА-ПЛАН ТЕРРИТОРИИ

Сведения об уточняемых земельных участках

1. Сведения о характерных точках границы уточняемого земельного участка с кадастровым номером 03:06:220118:2
Зона № 4

Обозначение характерных точек границ	Существующие координаты, м		Уточненные координаты, м		Метод определения координат	Средняя квадратическая погрешность определения координат характерной точки (M _t), м	Формулы, примененные для расчета средней квадратической погрешности определения координат характерной точки (M _t), м
	X	Y	X	Y			
1	2	3	4	5	6	7	8
н54У	—	—	543170,22	4180841,17	—	—	—
н55У	—	—	543168,78	4180842,44	—	—	—
н56У	—	—	543171,68	4180846,14	—	—	—
н52У	—	—	543167,51	4180849,29	—	—	—
н51У	—	—	543175,58	4180858,85	—	—	—
н50У	—	—	543171,25	4180862,42	—	—	—
н49У	—	—	543166,68	4180856,87	—	—	—
н48У	—	—	543153,83	4180866,96	—	—	—
н57У	—	—	543133,05	4180883,94	—	—	—
н58У	—	—	543118,30	4180865,54	—	—	—
н53У	—	—	543164,32	4180833,73	—	—	—
н54У	—	—	543170,22	4180841,17	—	—	—

2. Сведения о частях границ уточняемого земельного участка с кадастровым номером 03:06:220118:2

Обозначение части границ		Горизонтальное проложение (S), м	Описание прохождения части границ	Отметка о наличии земельного спора о местоположении границ земельного участка
от т.	до т.			
1	2	3	4	5
н54У	н55У	1,92	—	—
н55У	н56У	4,70	—	—
н56У	н52У	5,23	—	—
н52У	н51У	12,51	—	—
н51У	н50У	5,61	—	—
н50У	н49У	7,19	—	—
н49У	н48У	16,34	—	—

КАРТА-ПЛАН ТЕРРИТОРИИ

Сведения об уточняемых земельных участках

н48У	н57У	26,84	—	—
н57У	н58У	23,58	—	—
н58У	н53У	55,94	—	—
н53У	н54У	9,50	—	—

3. Общие сведения об уточняемом земельном участке с кадастровым номером 03:06:220118:2

№ п/п	Наименование характеристик земельного участка	Значение характеристики
1	2	3
1	Адрес земельного участка	—
	Местоположение земельного участка (при отсутствии присвоенного адреса)	Респ. Бурятия, р-н Заиграевский, пгт. Онохой, ул. Заречная, дом 3/2
	Дополнительные сведения о местоположении земельного участка	—
2	Площадь земельного участка ± величина погрешности определения площади ($P \pm \Delta P$), м ²	1190±12
3	Формула, примененная для расчета предельной допустимой погрешности определения площади земельного участка (ΔP), м ²	$\Delta P = 3,5 \cdot M_t \cdot \sqrt{P_{\text{док}}} = 3,5 \cdot 0,10 \cdot \sqrt{1084} = 12$
4	Площадь земельного участка согласно сведениям Единого государственного реестра недвижимости ($P_{\text{кад}}$), м ²	1084
5	Оценка расхождения P и $P_{\text{кад}}$ ($P - P_{\text{кад}}$), м ²	106
6	Предельный минимальный и максимальный размеры земельного участка ($P_{\text{мин}}$ и $P_{\text{макс}}$), м ²	$P_{\text{мин}}=800$, $P_{\text{макс}}=2500$
7	Кадастровый или иной номер (обозначение) здания, сооружения, объекта незавершенного строительства, расположенного на земельном участке	—
8	Иные сведения	Участок уточнен с учетом фактических границ, существующих на местности более 15 лет, а также ограниченных искусственными сооружениями (забором). При формировании границ земельного участка учитывались материалы инвентаризации земель в кадастровом квартале №03:06:110013 от 03.04.2001.

КАРТА-ПЛАН ТЕРРИТОРИИ

Сведения об уточняемых земельных участках

1. Сведения о характерных точках границы уточняемого земельного участка с кадастровым номером 03:06:220118:3
Зона № 4

Обозначение характерных точек границ	Существующие координаты, м		Уточненные координаты, м		Метод определения координат	Средняя квадратическая погрешность определения координат характерной точки (M _t), м	Формулы, примененные для расчета средней квадратической погрешности определения координат характерной точки (M _t), м
	X	Y	X	Y			
1	2	3	4	5	6	7	8
н41У	—	—	543063,90	4180694,51	—	—	—
н42У	—	—	543069,40	4180706,29	—	—	—
н43У	—	—	543066,69	4180707,79	—	—	—
н44У	—	—	543069,21	4180712,13	—	—	—
47	—	—	543066,44	4180713,53	—	0,10	—
46	—	—	543051,36	4180724,16	—	0,10	—
н45У	—	—	543046,30	4180727,51	—	—	—
н46У	—	—	543033,99	4180708,33	—	—	—
н47У	—	—	543049,17	4180701,99	—	—	—
н41У	—	—	543063,90	4180694,51	—	—	—

2. Сведения о частях границ уточняемого земельного участка с кадастровым номером 03:06:220118:3

Обозначение части границ		Горизонтальное проложение (S), м	Описание прохождения части границ	Отметка о наличии земельного спора о местоположении границ земельного участка
от т.	до т.			
1	2	3	4	5
н41У	н42У	13,00	—	—
н42У	н43У	3,10	—	—
н43У	н44У	5,02	—	—
н44У	47	3,10	—	—
47	46	18,45	—	—
46	н45У	6,07	—	—
н45У	н46У	22,79	—	—
н46У	н47У	16,45	—	—
н47У	н41У	16,52	—	—

КАРТА-ПЛАН ТЕРРИТОРИИ

Сведения об уточняемых земельных участках

3. Общие сведения об уточняемом земельном участке с кадастровым номером 03:06:220118:3

№ п/п	Наименование характеристик земельного участка	Значение характеристики
1	2	3
1	Адрес земельного участка	—
	Местоположение земельного участка (при отсутствии присвоенного адреса)	Респ. Бурятия, р-н Заиграевский, пгт. Онохой, ул. Заречная, дом 17
	Дополнительные сведения о местоположении земельного участка	—
2	Площадь земельного участка ± величина погрешности определения площади ($P \pm \Delta P$), м ²	610±8
3	Формула, примененная для расчета предельной допустимой погрешности определения площади земельного участка (ΔP), м ²	$\Delta P = 3,5 \cdot M_t \cdot \sqrt{P_{\text{док}}} = 3,5 \cdot 0,10 \cdot \sqrt{557} = 8$
4	Площадь земельного участка согласно сведениям Единого государственного реестра недвижимости ($P_{\text{кад}}$), м ²	557
5	Оценка расхождения P и $P_{\text{кад}}$ ($P - P_{\text{кад}}$), м ²	53
6	Предельный минимальный и максимальный размеры земельного участка ($P_{\text{мин}}$ и $P_{\text{макс}}$), м ²	$P_{\text{мин}}=800$, $P_{\text{макс}}=2500$
7	Кадастровый или иной номер (обозначение) здания, сооружения, объекта незавершенного строительства, расположенного на земельном участке	—
8	Иные сведения	Участок уточнен с учетом фактических границ, существующих на местности более 15 лет, а также ограниченных искусственными сооружениями (забором). При формировании границ земельного участка учитывались материалы инвентаризации земель в кадастровом квартале №03:06:110013 от 03.04.2001.

1. Сведения о характерных точках границы уточняемого земельного участка с кадастровым номером 03:06:220118:5

Зона № 4

Обозначение характерных точек границ	Существующие координаты, м		Уточненные координаты, м		Метод определения координат	Средняя квадратическая погрешность определения координат характерной точки (M_t), м	Формулы, примененные для расчета средней квадратической погрешности определения координат характерной точки (M_t), м
	X	Y	X	Y			
1	2	3	4	5	6	7	8
н35У	—	—	543093,82	4180750,12	—	—	—

КАРТА-ПЛАН ТЕРРИТОРИИ

Сведения об уточняемых земельных участках

н36У	—	—	543099,84	4180756,37	—	—	—
41	—	—	543097,76	4180758,15	—	0,20	—
45	—	—	543089,89	4180765,24	—	0,20	—
44	—	—	543084,51	4180768,52	—	0,20	—
43	—	—	543068,58	4180778,95	—	0,20	—
42	—	—	543058,78	4180783,06	—	0,20	—
н37У	—	—	543047,33	4180790,30	—	—	—
н38У	—	—	543041,74	4180792,99	—	—	—
н39У	—	—	543031,92	4180779,79	—	—	—
40	—	—	543039,30	4180774,30	—	0,10	—
39	—	—	543044,23	4180770,02	—	0,10	—
38	—	—	543051,61	4180764,84	—	0,10	—
37	—	—	543057,32	4180758,77	—	0,10	—
36	—	—	543059,69	4180756,66	—	0,10	—
35	—	—	543065,18	4180752,68	—	0,10	—
34	—	—	543068,54	4180750,51	—	0,10	—
33	—	—	543072,24	4180747,41	—	0,10	—
32	—	—	543075,34	4180745,34	—	0,10	—
31	—	—	543081,67	4180740,50	—	0,10	—
н40У	—	—	543092,32	4180751,56	—	—	—
н35У	—	—	543093,82	4180750,12	—	—	—

2. Сведения о частях границ уточняемого земельного участка с кадастровым номером 03:06:220118:5

Обозначение части границ		Горизонтальное проложение (S), м	Описание прохождения части границ	Отметка о наличии земельного спора о местоположении границ земельного участка
от т.	до т.			
1	2	3	4	5
н35У	н36У	8,68	—	—
н36У	41	2,74	—	—
41	45	10,59	—	—
45	44	6,30	—	—
44	43	19,04	—	—
43	42	10,63	—	—
42	н37У	13,55	—	—
н37У	н38У	6,20	—	—
н38У	н39У	16,45	—	—

КАРТА-ПЛАН ТЕРРИТОРИИ

Сведения об уточняемых земельных участках

н39У	40	9,20	—	—
40	39	6,53	—	—
39	38	9,02	—	—
38	37	8,33	—	—
37	36	3,17	—	—
36	35	6,78	—	—
35	34	4,00	—	—
34	33	4,83	—	—
33	32	3,73	—	—
32	31	7,97	—	—
31	н40У	15,35	—	—
н40У	н35У	2,08	—	—

3. Общие сведения об уточняемом земельном участке с кадастровым номером 03:06:220118:5

№ п/п	Наименование характеристик земельного участка	Значение характеристики
1	2	3
1	Адрес земельного участка	—
	Местоположение земельного участка (при отсутствии присвоенного адреса)	Респ. Бурятия, р-н Заиграевский, пгт. Онохой, ул. Заречная, дом 13
	Дополнительные сведения о местоположении земельного участка	—
2	Площадь земельного участка ± величина погрешности определения площади ($P \pm \Delta P$), м ²	1417±13
3	Формула, примененная для расчета предельной допустимой погрешности определения площади земельного участка (ΔP), м ²	$\Delta P = 3,5 \cdot M_t \cdot \sqrt{P_{\text{ДОК}}} = 3,5 \cdot 0,10 \cdot \sqrt{1445} = 13$
4	Площадь земельного участка согласно сведениям Единого государственного реестра недвижимости ($P_{\text{кад}}$), м ²	1445
5	Оценка расхождения P и $P_{\text{кад}}$ ($P - P_{\text{кад}}$), м ²	-28
6	Предельный минимальный и максимальный размеры земельного участка ($P_{\text{мин}}$ и $P_{\text{макс}}$), м ²	$P_{\text{мин}}=800$, $P_{\text{макс}}=2500$
7	Кадастровый или иной номер (обозначение) здания, сооружения, объекта незавершенного строительства, расположенного на земельном участке	—
8	Иные сведения	Участок уточнен с учетом фактических границ, существующих на местности более 15 лет, а также ограниченных искусственными сооружениями (забором). При формировании границ земельного участка учитывались материалы инвентаризации земель в кадастровом

КАРТА-ПЛАН ТЕРРИТОРИИ

Сведения об уточняемых земельных участках

1	2	3
		квартале №03:06:110013 от 03.04.2001.

**1. Сведения о характерных точках границы уточняемого земельного участка с кадастровым номером 03:06:220118:7
Зона № 4**

Обозначение характерных точек границ	Существующие координаты, м		Уточненные координаты, м		Метод определения координат	Средняя квадратическая погрешность определения координат характерной точки (M _t), м	Формулы, примененные для расчета средней квадратической погрешности определения координат характерной точки (M _t), м
	X	Y	X	Y			
1	2	3	4	5	6	7	8
27	—	—	543114,75	4180777,65	—	0,20	—
н27У	—	—	543130,37	4180796,03	—	—	—
н32У	—	—	543111,45	4180811,38	—	—	—
н33У	—	—	543090,01	4180826,32	—	—	—
н34У	—	—	543074,68	4180801,13	—	—	—
57	—	—	543101,65	4180785,83	—	0,20	—
30	—	—	543110,93	4180780,76	—	0,20	—
29	—	—	543112,93	4180779,62	—	0,20	—
28	—	—	543112,88	4180779,37	—	0,20	—
27	—	—	543114,75	4180777,65	—	0,20	—
17	543125,95	4180798,65	—	—	—	—	—
18	543079,23	4180833,23	—	—	—	—	—
22	543063,86	4180808,38	—	—	—	—	—
23	543103,70	4180786,89	—	—	—	—	—
24	543114,28	4180779,98	—	—	—	—	—
25	543118,13	4180785,03	—	—	—	—	—
26	543116,20	4180786,60	—	—	—	—	—

2. Сведения о частях границ уточняемого земельного участка с кадастровым номером 03:06:220118:7

Обозначение части границ		Горизонтальное проложение (S), м	Описание прохождения части границ	Отметка о наличии земельного спора о местоположении границ земельного участка
от т.	до т.			

КАРТА-ПЛАН ТЕРРИТОРИИ

Сведения об уточняемых земельных участках

1	2	3	4	5
27	н27У	24,12	—	—
н27У	н32У	24,36	—	—
н32У	н33У	26,13	—	—
н33У	н34У	29,49	—	—
н34У	57	31,01	—	—
57	30	10,57	—	—
30	29	2,30	—	—
29	28	0,25	—	—
28	27	2,54	—	—

3. Общие сведения об уточняемом земельном участке с кадастровым номером 03:06:220118:7

№ п/п	Наименование характеристик земельного участка	Значение характеристики
1	2	3
1	Адрес земельного участка	—
	Местоположение земельного участка (при отсутствии присвоенного адреса)	Респ. Бурятия, р-н Заиграевский, пгт. Онохой, ул. Заречная, дом 9
	Дополнительные сведения о местоположении земельного участка	—
2	Площадь земельного участка ± величина погрешности определения площади ($P \pm \Delta P$), м ²	1300±12
3	Формула, примененная для расчета предельной допустимой погрешности определения площади земельного участка (ΔP), м ²	$\Delta P = 3,5 \cdot M_t \cdot \sqrt{P_{\text{док}}} = 3,5 \cdot 0,10 \cdot \sqrt{1182} = 12$
4	Площадь земельного участка согласно сведениям Единого государственного реестра недвижимости ($P_{\text{кад}}$), м ²	1182
5	Оценка расхождения P и $P_{\text{кад}}$ ($P - P_{\text{кад}}$), м ²	118
6	Предельный минимальный и максимальный размеры земельного участка ($P_{\text{мин}}$ и $P_{\text{макс}}$), м ²	$P_{\text{мин}}=800$, $P_{\text{макс}}=2500$
7	Кадастровый или иной номер (обозначение) здания, сооружения, объекта незавершенного строительства, расположенного на земельном участке	—
8	Иные сведения	Участок уточнен с учетом фактических границ, существующих на местности более 15 лет, а также ограниченных искусственными сооружениями (забором). При формировании границ земельного участка учитывались материалы инвентаризации земель в кадастровом квартале №03:06:110013 от 03.04.2001.

КАРТА-ПЛАН ТЕРРИТОРИИ

Сведения об уточняемых земельных участках

1. Сведения о характерных точках границы уточняемого земельного участка с кадастровым номером 03:06:220118:8
Зона № 4

Обозначение характерных точек границ	Существующие координаты, м		Уточненные координаты, м		Метод определения координат	Средняя квадратическая погрешность определения координат характерной точки (M _t), м	Формулы, примененные для расчета средней квадратической погрешности определения координат характерной точки (M _t), м
	X	Y	X	Y			
1	2	3	4	5	6	7	8
н27У	—	—	543130,37	4180796,03	—	—	—
н28У	—	—	543142,54	4180809,89	—	—	—
н29У	—	—	543140,27	4180812,40	—	—	—
н25У	—	—	543144,40	4180817,03	—	—	—
н24У	—	—	543134,31	4180826,14	—	—	—
н30У	—	—	543101,93	4180849,64	—	—	—
н31У	—	—	543086,44	4180828,80	—	—	—
н32У	—	—	543111,45	4180811,38	—	—	—
н27У	—	—	543130,37	4180796,03	—	—	—
6	543141,82	4180817,66	—	—	—	—	—
7	543094,17	4180855,07	—	—	—	—	—
18	543079,23	4180833,23	—	—	—	—	—
17	543125,95	4180798,65	—	—	—	—	—
19	543129,19	4180796,07	—	—	—	—	—
20	543134,03	4180802,22	—	—	—	—	—
21	543131,00	4180804,43	—	—	—	—	—

2. Сведения о частях границ уточняемого земельного участка с кадастровым номером 03:06:220118:8

Обозначение части границ		Горизонтальное положение (S), м	Описание прохождения части границ	Отметка о наличии земельного спора о местоположении границ земельного участка
от т.	до т.			
1	2	3	4	5
н27У	н28У	18,44	—	—
н28У	н29У	3,38	—	—
н29У	н25У	6,20	—	—

КАРТА-ПЛАН ТЕРРИТОРИИ

Сведения об уточняемых земельных участках

н25У	н24У	13,59	—	—
н24У	н30У	40,01	—	—
н30У	н31У	25,97	—	—
н31У	н32У	30,48	—	—
н32У	н27У	24,36	—	—

3. Общие сведения об уточняемом земельном участке с кадастровым номером 03:06:220118:8

№ п/п	Наименование характеристик земельного участка	Значение характеристики
1	2	3
1	Адрес земельного участка	—
	Местоположение земельного участка (при отсутствии присвоенного адреса)	Респ. Бурятия, р-н Заиграевский, пгт. Онохой, ул. Заречная, дом 7
	Дополнительные сведения о местоположении земельного участка	—
2	Площадь земельного участка ± величина погрешности определения площади ($P \pm \Delta P$), м ²	1408±13
3	Формула, примененная для расчета предельной допустимой погрешности определения площади земельного участка (ΔP), м ²	$\Delta P = 3,5 \cdot M_t \cdot \sqrt{P_{\text{док}}} = 3,5 \cdot 0,10 \cdot \sqrt{1280} = 13$
4	Площадь земельного участка согласно сведениям Единого государственного реестра недвижимости ($P_{\text{кад}}$), м ²	1280
5	Оценка расхождения P и $P_{\text{кад}}$ ($P - P_{\text{кад}}$), м ²	128
6	Предельный минимальный и максимальный размеры земельного участка ($P_{\text{мин}}$ и $P_{\text{макс}}$), м ²	$P_{\text{мин}}=800$, $P_{\text{макс}}=2500$
7	Кадастровый или иной номер (обозначение) здания, сооружения, объекта незавершенного строительства, расположенного на земельном участке	—
8	Иные сведения	Участок уточнен с учетом фактических границ, существующих на местности более 15 лет, а также ограниченных искусственными сооружениями (забором). При формировании границ земельного участка учитывались материалы инвентаризации земель в кадастровом квартале №03:06:110013 от 03.04.2001.

КАРТА-ПЛАН ТЕРРИТОРИИ

Сведения об уточняемых земельных участках

1. Сведения о характерных точках границы уточняемого земельного участка с кадастровым номером 03:06:220118:9
Зона № 4

Обозначение характерных точек границ	Существующие координаты, м		Уточненные координаты, м		Метод определения координат	Средняя квадратическая погрешность определения координат характерной точки (M _t), м	Формулы, примененные для расчета средней квадратической погрешности определения координат характерной точки (M _t), м
	X	Y	X	Y			
1	2	3	4	5	6	7	8
н19У	—	—	543156,66	4180825,78	—	—	—
н53У	—	—	543164,32	4180833,73	—	—	—
н20У	—	—	543110,44	4180870,97	—	—	—
н21У	—	—	543103,17	4180875,83	—	—	—
н22У	—	—	543090,05	4180858,84	—	—	—
н23У	—	—	543096,18	4180853,81	—	—	—
н30У	—	—	543101,93	4180849,64	—	—	—
н24У	—	—	543134,31	4180826,14	—	—	—
н25У	—	—	543144,40	4180817,03	—	—	—
н26У	—	—	543154,29	4180827,74	—	—	—
н19У	—	—	543156,66	4180825,78	—	—	—
8	543162,20	4180834,96	—	—	—	0,30	—
9	543138,74	4180851,49	—	—	—	0,30	—
10	543107,68	4180875,69	—	—	—	0,30	—
11	543091,09	4180861,59	—	—	—	0,30	—
7	543094,17	4180855,07	—	—	—	—	—
6	543141,82	4180817,66	—	—	—	—	—
12	543144,84	4180821,31	—	—	—	0,30	—
13	543146,06	4180820,35	—	—	—	0,30	—
14	543152,41	4180828,26	—	—	—	0,30	—
15	543154,95	4180826,06	—	—	—	0,30	—

2. Сведения о частях границ уточняемого земельного участка с кадастровым номером 03:06:220118:9

Обозначение части границ		Горизонтальное проложение (S), м	Описание прохождения части границ	Отметка о наличии земельного спора о местоположении границ земельного участка
от т.	до т.			

КАРТА-ПЛАН ТЕРРИТОРИИ

Сведения об уточняемых земельных участках

1	2	3	4	5
н19У	н53У	11,04	—	—
н53У	н20У	65,50	—	—
н20У	н21У	8,74	—	—
н21У	н22У	21,47	—	—
н22У	н23У	7,93	—	—
н23У	н30У	7,10	—	—
н30У	н24У	40,01	—	—
н24У	н25У	13,59	—	—
н25У	н26У	14,58	—	—
н26У	н19У	3,08	—	—

3. Общие сведения об уточняемом земельном участке с кадастровым номером 03:06:220118:9

№ п/п	Наименование характеристик земельного участка	Значение характеристики
1	2	3
1	Адрес земельного участка	—
	Местоположение земельного участка (при отсутствии присвоенного адреса)	Респ. Бурятия, р-н Заиграевский, пгт. Онохой, ул. Заречная, дом 5
	Дополнительные сведения о местоположении земельного участка	—
2	Площадь земельного участка ± величина погрешности определения площади ($P \pm \Delta P$), м ²	1638±14
3	Формула, примененная для расчета предельной допустимой погрешности определения площади земельного участка (ΔP), м ²	$\Delta P = 3,5 \cdot M_t \cdot \sqrt{P_{\text{док}}} = 3,5 \cdot 0,10 \cdot \sqrt{1498} = 14$
4	Площадь земельного участка согласно сведениям Единого государственного реестра недвижимости ($P_{\text{кад}}$), м ²	1498
5	Оценка расхождения P и $P_{\text{кад}}$ ($P - P_{\text{кад}}$), м ²	140
6	Предельный минимальный и максимальный размеры земельного участка ($P_{\text{мин}}$ и $P_{\text{макс}}$), м ²	$P_{\text{мин}}=800$, $P_{\text{макс}}=2500$
7	Кадастровый или иной номер (обозначение) здания, сооружения, объекта незавершенного строительства, расположенного на земельном участке	—
8	Иные сведения	Участок уточнен с учетом фактических границ, существующих на местности более 15 лет, а также ограниченных искусственными сооружениями (забором). При формировании границ земельного участка учитывались материалы инвентаризации земель в кадастровом квартале №03:06:110013 от 03.04.2001.

КАРТА-ПЛАН ТЕРРИТОРИИ

Сведения об уточняемых земельных участках

1. Сведения о характерных точках границы уточняемого земельного участка с кадастровым номером 03:06:220118:10
Зона № 4

Обозначение характерных точек границ	Существующие координаты, м		Уточненные координаты, м		Метод определения координат	Средняя квадратическая погрешность определения координат характерной точки (M _t), м	Формулы, примененные для расчета средней квадратической погрешности определения координат характерной точки (M _t), м
	X	Y	X	Y			
1	2	3	4	5	6	7	8
н16У	—	—	543174,78	4180843,80	—	—	—
н15У	—	—	543190,57	4180861,30	—	—	—
н14У	—	—	543190,16	4180861,84	—	—	—
н13У	—	—	543181,11	4180869,31	—	—	—
н12У	—	—	543176,15	4180873,68	—	—	—
н11У	—	—	543167,62	4180880,21	—	—	—
н10У	—	—	543163,26	4180884,30	—	—	—
н9У	—	—	543135,92	4180902,99	—	—	—
н17У	—	—	543126,82	4180899,38	—	—	—
н18У	—	—	543120,25	4180894,40	—	—	—
н57У	—	—	543133,05	4180883,94	—	—	—
н48У	—	—	543153,83	4180866,96	—	—	—
н49У	—	—	543166,68	4180856,87	—	—	—
н50У	—	—	543171,25	4180862,42	—	—	—
н51У	—	—	543175,58	4180858,85	—	—	—
н52У	—	—	543167,51	4180849,29	—	—	—
н56У	—	—	543171,68	4180846,14	—	—	—
н16У	—	—	543174,78	4180843,80	—	—	—

2. Сведения о частях границ уточняемого земельного участка с кадастровым номером 03:06:220118:10

Обозначение части границ		Горизонтальное проложение (S), м	Описание прохождения части границ	Отметка о наличии земельного спора о местоположении границ земельного участка
от т.	до т.			
1	2	3	4	5
н16У	н15У	23,57	—	—

КАРТА-ПЛАН ТЕРРИТОРИИ

Сведения об уточняемых земельных участках

н15У	н14У	0,68	—	—
н14У	н13У	11,73	—	—
н13У	н12У	6,61	—	—
н12У	н11У	10,74	—	—
н11У	н10У	5,98	—	—
н10У	н9У	33,12	—	—
н9У	н17У	9,79	—	—
н17У	н18У	8,24	—	—
н18У	н57У	16,53	—	—
н57У	н48У	26,84	—	—
н48У	н49У	16,34	—	—
н49У	н50У	7,19	—	—
н50У	н51У	5,61	—	—
н51У	н52У	12,51	—	—
н52У	н56У	5,23	—	—
н56У	н16У	3,88	—	—

3. Общие сведения об уточняемом земельном участке с кадастровым номером 03:06:220118:10

№ п/п	Наименование характеристик земельного участка	Значение характеристики
1	2	3
1	Адрес земельного участка	—
	Местоположение земельного участка (при отсутствии присвоенного адреса)	Респ. Бурятия, р-н Заиграевский, пгт. Онохой, ул. Заречная, дом 3-1
	Дополнительные сведения о местоположении земельного участка	—
2	Площадь земельного участка ± величина погрешности определения площади ($P \pm \Delta P$), м ²	1334±13
3	Формула, примененная для расчета предельной допустимой погрешности определения площади земельного участка (ΔP), м ²	$\Delta P = 3,5 \cdot M_t \cdot \sqrt{P_{\text{ДОК}}} = 3,5 \cdot 0,10 \cdot \sqrt{1335} = 13$
4	Площадь земельного участка согласно сведениям Единого государственного реестра недвижимости ($P_{\text{кад}}$), м ²	1335
5	Оценка расхождения P и $P_{\text{кад}}$ ($P - P_{\text{кад}}$), м ²	-1
6	Предельный минимальный и максимальный размеры земельного участка ($P_{\text{мин}}$ и $P_{\text{макс}}$), м ²	$P_{\text{мин}}=800$, $P_{\text{макс}}=2500$
7	Кадастровый или иной номер (обозначение) здания, сооружения, объекта незавершенного строительства, расположенного на земельном участке	—

КАРТА-ПЛАН ТЕРРИТОРИИ

Сведения об уточняемых земельных участках

1	2	3
8	Иные сведения	Участок уточнен с учетом фактических границ, существующих на местности более 15 лет, а также ограниченных искусственными сооружениями (забором). При формировании границ земельного участка учитывались материалы инвентаризации земель в кадастровом квартале №03:06:110013 от 03.04.2001.

1. Сведения о характерных точках границы уточняемого земельного участка с кадастровым номером 03:06:220118:11
Зона № 4

Обозначение характерных точек границ	Существующие координаты, м		Уточненные координаты, м		Метод определения координат	Средняя квадратическая погрешность определения координат характерной точки (M _t), м	Формулы, примененные для расчета средней квадратической погрешности определения координат характерной точки (M _t), м
	X	Y	X	Y			
1	2	3	4	5	6	7	8
н1У	—	—	543204,26	4180878,91	—	—	—
н2У	—	—	543199,64	4180882,71	—	—	—
н3У	—	—	543210,15	4180895,32	—	—	—
н4У	—	—	543211,13	4180899,15	—	—	—
н5У	—	—	543194,12	4180909,15	—	—	—
н6У	—	—	543188,34	4180911,29	—	—	—
н7У	—	—	543181,15	4180912,62	—	—	—
н8У	—	—	543156,01	4180909,33	—	—	—
н9У	—	—	543135,92	4180902,99	—	—	—
н10У	—	—	543163,26	4180884,30	—	—	—
н11У	—	—	543167,62	4180880,21	—	—	—
н12У	—	—	543176,15	4180873,68	—	—	—
н13У	—	—	543181,11	4180869,31	—	—	—
н14У	—	—	543190,16	4180861,84	—	—	—
н1У	—	—	543204,26	4180878,91	—	—	—

2. Сведения о частях границ уточняемого земельного участка с кадастровым номером 03:06:220118:11

Обозначение части границ		Горизонтальное проложение (S), м	Описание прохождения части границ	Отметка о наличии земельного спора о местоположении границ земельного участка
от т.	до т.			

КАРТА-ПЛАН ТЕРРИТОРИИ

Сведения об уточняемых земельных участках

1	2	3	4	5
н1У	н2У	5,98	—	—
н2У	н3У	16,42	—	—
н3У	н4У	3,95	—	—
н4У	н5У	19,73	—	—
н5У	н6У	6,16	—	—
н6У	н7У	7,31	—	—
н7У	н8У	25,35	—	—
н8У	н9У	21,07	—	—
н9У	н10У	33,12	—	—
н10У	н11У	5,98	—	—
н11У	н12У	10,74	—	—
н12У	н13У	6,61	—	—
н13У	н14У	11,73	—	—
н14У	н1У	22,14	—	—

3. Общие сведения об уточняемом земельном участке с кадастровым номером 03:06:220118:11

№ п/п	Наименование характеристик земельного участка	Значение характеристики
1	2	3
1	Адрес земельного участка	—
	Местоположение земельного участка (при отсутствии присвоенного адреса)	Респ. Бурятия, р-н Заиграевский, пгт. Онохой, ул. Заречная, дом 1
	Дополнительные сведения о местоположении земельного участка	—
2	Площадь земельного участка ± величина погрешности определения площади ($P \pm \Delta P$), м ²	1963±15
3	Формула, примененная для расчета предельной допустимой погрешности определения площади земельного участка (ΔP), м ²	$\Delta P = 3,5 \cdot M_t \cdot \sqrt{P_{\text{док}}} = 3,5 \cdot 0,10 \cdot \sqrt{1889} = 15$
4	Площадь земельного участка согласно сведениям Единого государственного реестра недвижимости ($P_{\text{кад}}$), м ²	1889
5	Оценка расхождения P и $P_{\text{кад}}$ ($P - P_{\text{кад}}$), м ²	74
6	Предельный минимальный и максимальный размеры земельного участка ($P_{\text{мин}}$ и $P_{\text{макс}}$), м ²	$P_{\text{мин}}=800$, $P_{\text{макс}}=2500$
7	Кадастровый или иной номер (обозначение) здания, сооружения, объекта незавершенного строительства, расположенного на земельном участке	—
8	Иные сведения	Участок уточнен с учетом фактических границ, существующих на

КАРТА-ПЛАН ТЕРРИТОРИИ**Сведения об уточняемых земельных участках**

1	2	3
		местности более 15 лет, а также ограниченных искусственными сооружениями (забором). При формировании границ земельного участка учитывались материалы инвентаризации земель в кадастровом квартале №03:06:110013 от 03.04.2001.

КАРТА-ПЛАН ТЕРРИТОРИИ

Сведения об уточняемых земельных участках, необходимые для исправления реестровых ошибок
в сведениях о местоположении их границ

1. Сведения о характерных точках границы уточняемого земельного участка с кадастровым номером 03:06:220118:6

Зона № —

Обозначение характерных точек границ	Существующие координаты, м		Уточненные координаты, м		Метод определения координат	Средняя квадратическая погрешность определения координат характерной точки (M _t), м	Формулы, примененные для расчета средней квадратической погрешности определения координат характерной точки (M _t), м
	X	Y	X	Y			
1	2	3	4	5	6	7	8
41	543097,76	4180758,15	543097,76	4180758,15	—	0,20	—
27	543114,75	4180777,65	543114,75	4180777,65	—	0,20	—
28	543112,88	4180779,37	543112,88	4180779,37	—	0,20	—
29	543112,93	4180779,62	543112,93	4180779,62	—	0,20	—
30	543110,93	4180780,76	543110,93	4180780,76	—	0,20	—
57	543101,65	4180785,83	543101,65	4180785,83	—	0,20	—
58	543068,36	4180804,71	543068,36	4180804,71	—	0,20	—
42	543058,78	4180783,06	543058,78	4180783,06	—	0,20	—
43	543068,58	4180778,95	543068,58	4180778,95	—	0,20	—
44	543084,51	4180768,52	543084,51	4180768,52	—	0,20	—
45	543089,89	4180765,24	543089,89	4180765,24	—	0,20	—

2. Сведения о частях границ уточняемого земельного участка с кадастровым номером 03:06:220118:6

Обозначение части границ		Горизонтальное проложение (S), м	Описание прохождения части границ	Отметка о наличии земельного спора о местоположении границ земельного участка
от т.	до т.			
1	2	3	4	5
—	—	—	—	—

3. Характеристики уточняемого земельного участка с кадастровым номером 03:06:220118:6

№ п/п	Наименование характеристик земельного участка	Значение характеристики
1	2	3
1	Площадь земельного участка ± величина погрешности определения площади (P ± ΔP), м ²	—±12

КАРТА-ПЛАН ТЕРРИТОРИИ

Сведения об уточняемых земельных участках, необходимые для исправления реестровых ошибок
в сведениях о местоположении их границ

1	2	3
2	Формула, примененная для расчета предельной допустимой погрешности определения площади земельного участка (ΔP), м ²	$\Delta P = 3,5 \cdot M_t \cdot \sqrt{P_{\text{ДОК}}} = 3,5 \cdot 0,10 \cdot \sqrt{1180} = 12$
3	Иные сведения	В границу земельного участка добавлена створная точка, чтобы избежать пересечений (наложений), чересполосицы со смежными земельными участками, при этом площадь и конфигурация участка не изменились.

1. Сведения о характерных точках границы уточняемого земельного участка с кадастровым номером 03:06:220118:133

Зона № —

Обозначение характерных точек границ	Существующие координаты, м		Уточненные координаты, м		Метод определения координат	Средняя квадратическая погрешность определения координат характерной точки (M_t), м	Формулы, примененные для расчета средней квадратической погрешности определения координат характерной точки (M_t), м
	X	Y	X	Y			
1	2	3	4	5	6	7	8
48	543075,20	4180725,19	543075,20	4180725,19	—	0,10	—
49	543070,90	4180728,95	543070,90	4180728,95	—	0,10	—
50	543076,30	4180735,34	543076,30	4180735,34	—	0,10	—
51	543076,83	4180735,05	543076,83	4180735,05	—	0,10	—
31	543081,67	4180740,50	543081,67	4180740,50	—	0,10	—
32	543075,34	4180745,34	543075,34	4180745,34	—	0,10	—
33	543072,24	4180747,41	543072,24	4180747,41	—	0,10	—
34	543068,54	4180750,51	543068,54	4180750,51	—	0,10	—
35	543065,18	4180752,68	543065,18	4180752,68	—	0,10	—
36	543059,69	4180756,66	543059,69	4180756,66	—	0,10	—
37	543057,32	4180758,77	543057,32	4180758,77	—	0,10	—
38	543051,61	4180764,84	543051,61	4180764,84	—	0,10	—
39	543044,23	4180770,02	543044,23	4180770,02	—	0,10	—
40	543039,30	4180774,30	543039,30	4180774,30	—	0,10	—
52	543030,39	4180759,27	543030,39	4180759,27	—	0,10	—

КАРТА-ПЛАН ТЕРРИТОРИИ

Сведения об уточняемых земельных участках, необходимые для исправления реестровых ошибок
в сведениях о местоположении их границ

53	543024,19	4180744,57	543024,19	4180744,57	—	0,10	—
54	543027,61	4180743,10	543027,61	4180743,10	—	0,10	—
55	543035,18	4180737,31	543035,18	4180737,31	—	0,10	—
56	543033,99	4180735,66	543033,99	4180735,66	—	0,10	—
46	543051,36	4180724,16	543051,36	4180724,16	—	0,10	—
47	543066,44	4180713,53	543066,44	4180713,53	—	0,10	—

2. Сведения о частях границ уточняемого земельного участка с кадастровым номером 03:06:220118:133

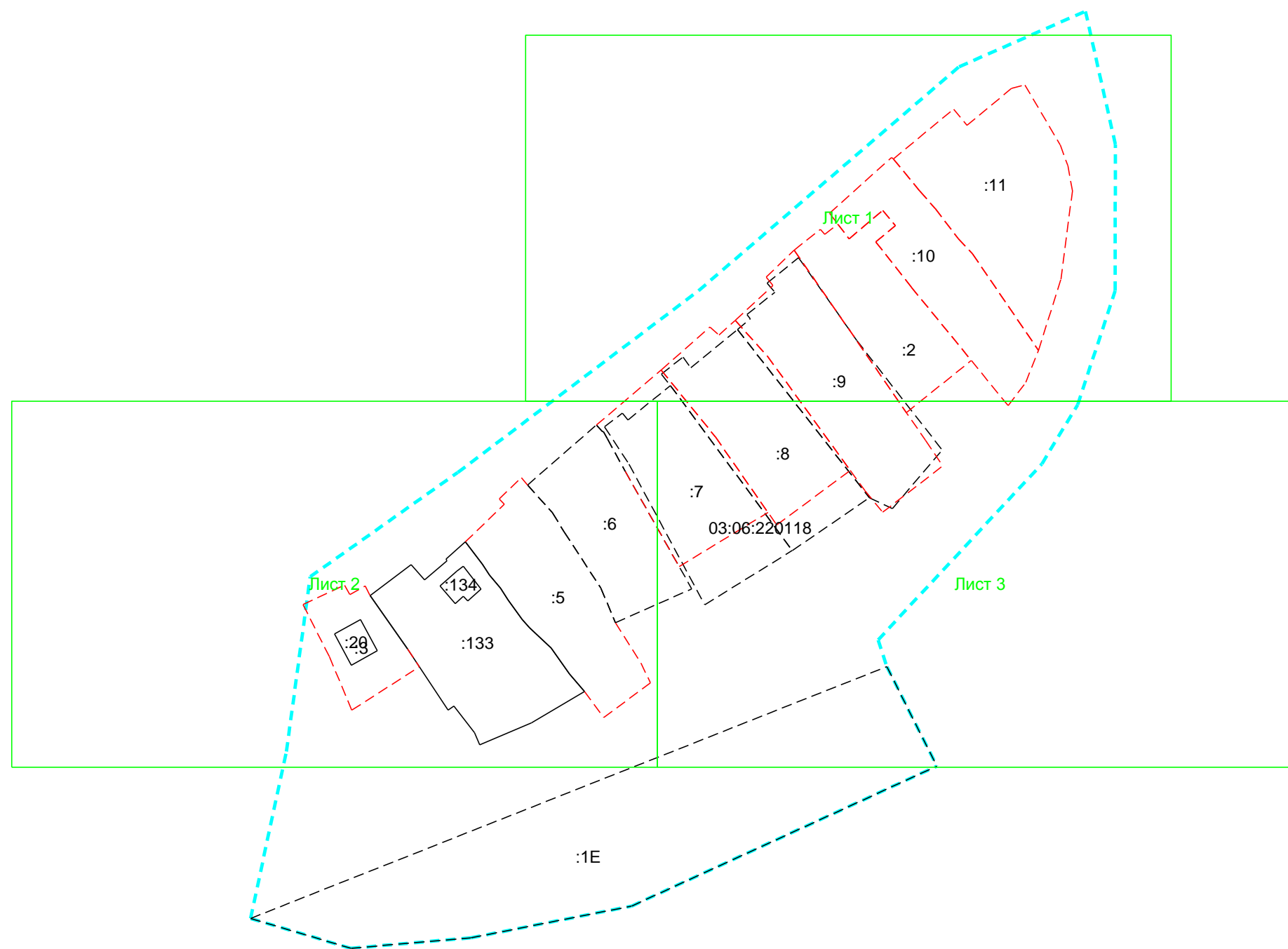
Обозначение части границ		Горизонтальное проложение (S), м	Описание прохождения части границ	Отметка о наличии земельного спора о местоположении границ земельного участка
от т.	до т.			
1	2	3	4	5
—	—	—	—	—

3. Характеристики уточняемого земельного участка с кадастровым номером 03:06:220118:133

№ п/п	Наименование характеристик земельного участка	Значение характеристики
1	2	3
1	Площадь земельного участка ± величина погрешности определения площади ($P \pm \Delta P$), м ²	—±14
2	Формула, примененная для расчета предельной допустимой погрешности определения площади земельного участка (ΔP), м ²	$\Delta P = 3,5 \cdot M_t \cdot \sqrt{P_{\text{ДОК}}} = 3,5 \cdot 0,10 \cdot \sqrt{1687} = 14$
3	Иные сведения	В границу земельного участка добавлена створная точка, чтобы избежать пересечений (наложений), чересполосицы со смежными земельными участками, при этом площадь и конфигурация участка не изменились.


КАРТА-ПЛАН ТЕРРИТОРИИ
Схема границ земельных участков

Основной лист



Масштаб 1: 1500

Условные обозначения:


 – область выносного листа,

23 – номер выносного листа.

Остальные обозначения приведены на отдельной странице в конце раздела.

КАРТА-ПЛАН ТЕРРИТОРИИ
Схема границ земельных участков

Выносной лист №1

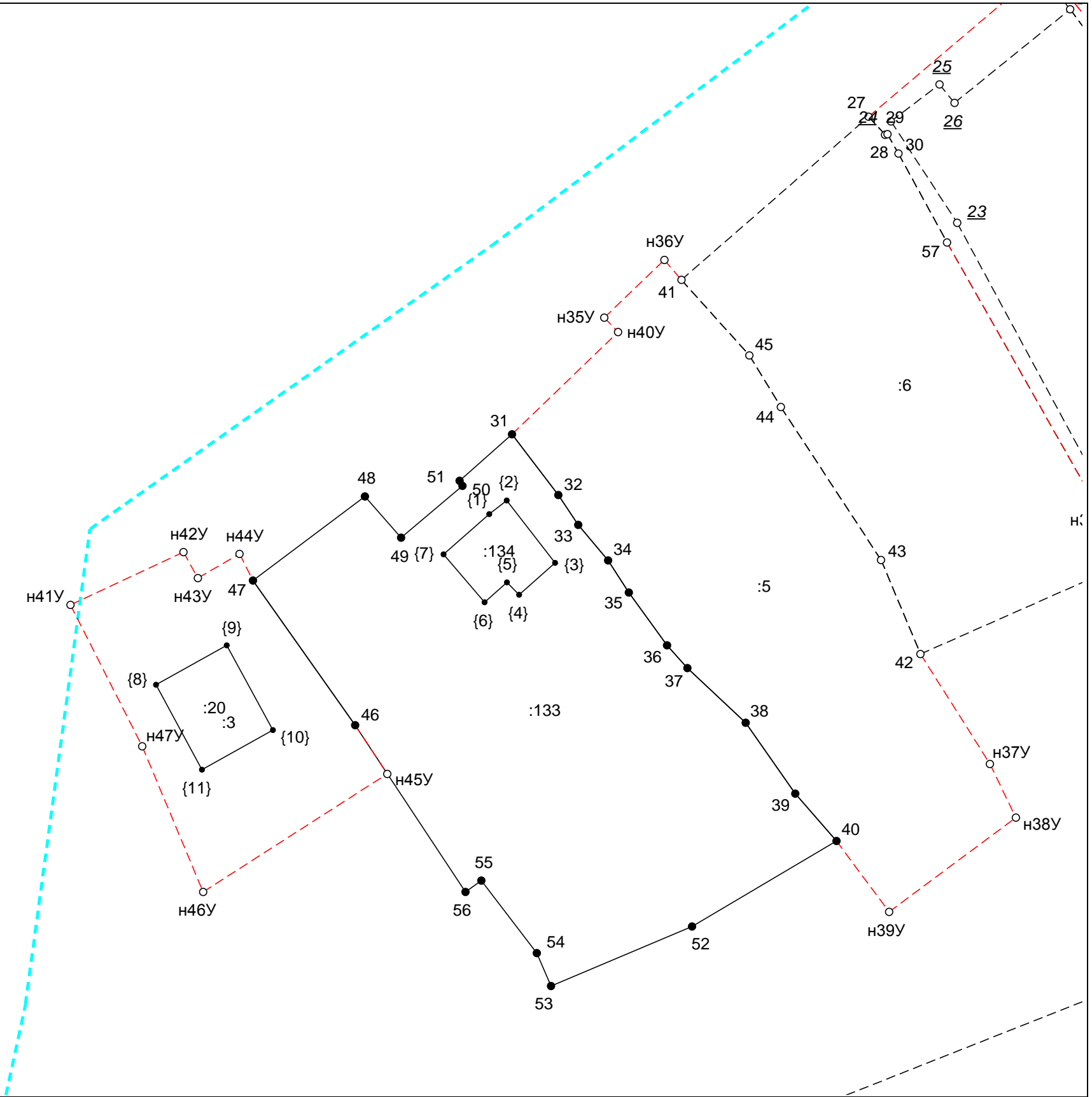


Масштаб 1:500

Условные обозначения приведены на отдельной странице в конце раздела.

КАРТА-ПЛАН ТЕРРИТОРИИ
Схема границ земельных участков

Выносной лист №2

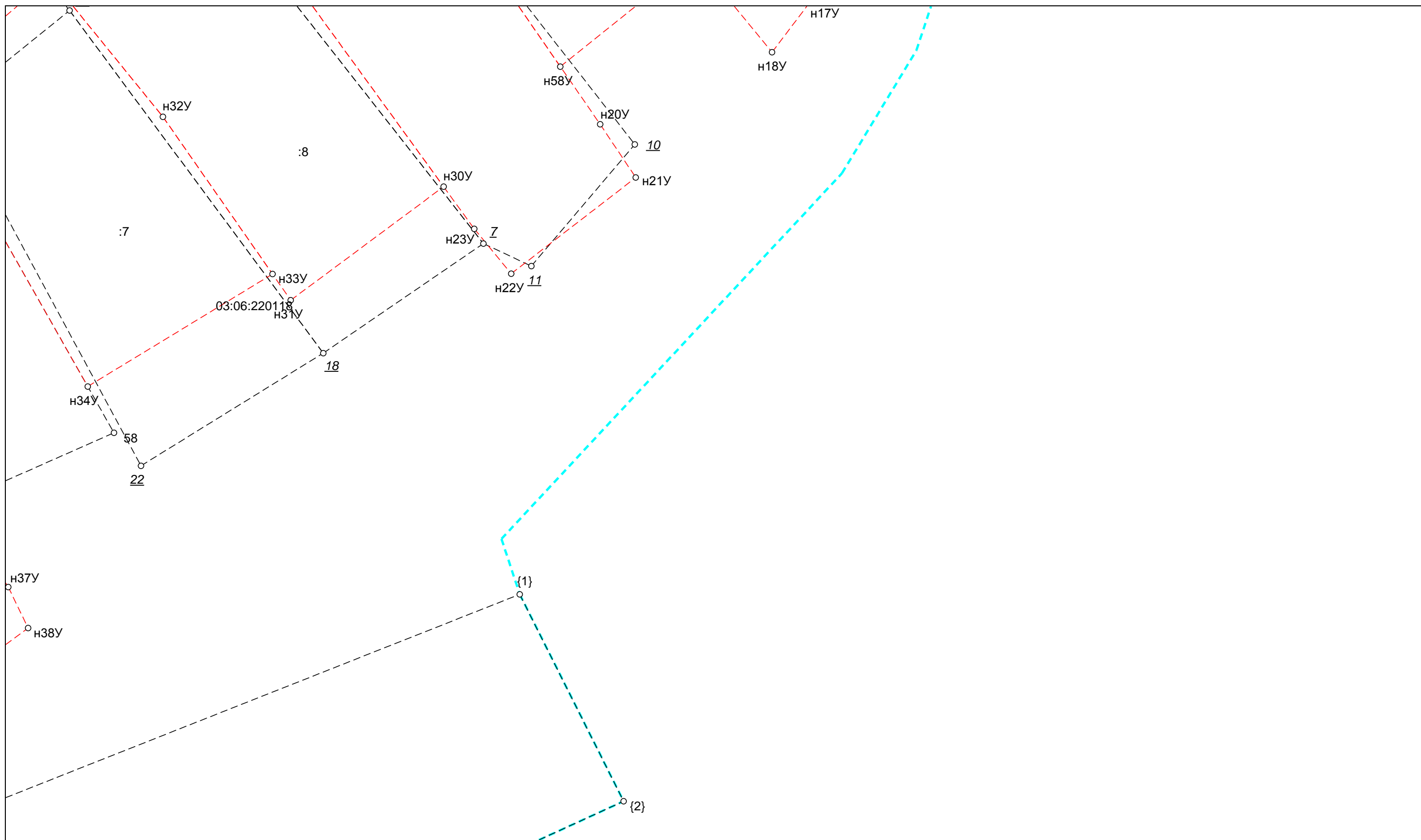


Масштаб 1:500

Условные обозначения приведены на отдельной странице в конце раздела.

КАРТА-ПЛАН ТЕРРИТОРИИ
Схема границ земельных участков






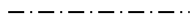




Выносной лист №3



Масштаб 1:500

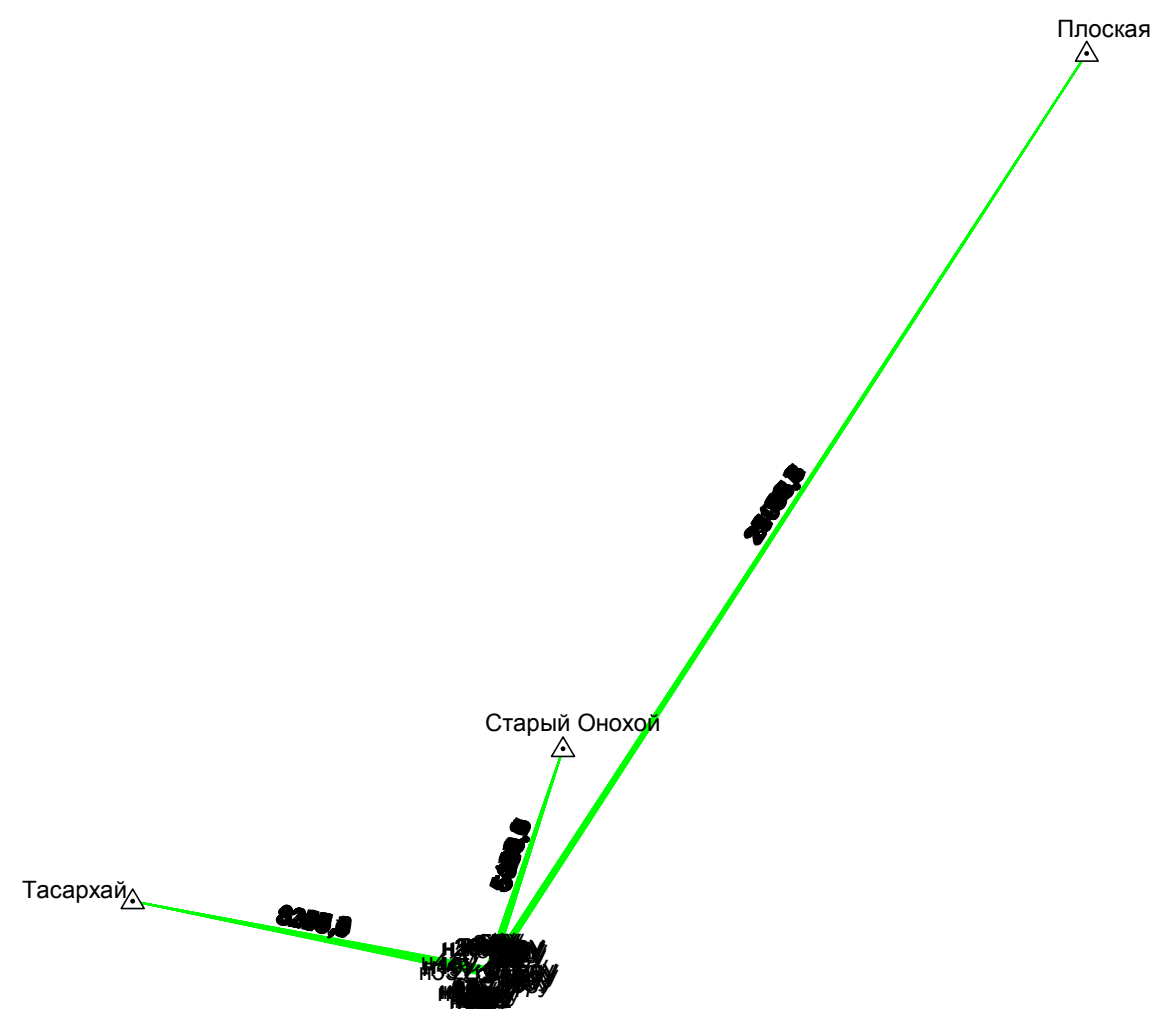
Условные обозначения приведены на отдельной странице в конце раздела.

КАРТА-ПЛАН ТЕРРИТОРИИ
Схема границ земельных участков**Условные обозначения:**

- | | |
|---|---|
|  | – существующая часть границы земельного участка, |
|  | – вновь образованная или уточненная часть границы земельного участка, |
|  | – характерная точка границы земельного участка, |
|  | – часть контура здания, сооружения, объекта незавершенного строительства, образованного проекцией существующего наземного конструктивного элемента здания, сооружения, объекта незавершенного строительства, |
|  | – часть контура здания, сооружения, объекта незавершенного строительства, образованного проекцией вновь образованного наземного конструктивного элемента здания, сооружения, объекта незавершенного строительства, |
|  | – часть контура здания, сооружения, объекта незавершенного строительства, образованного проекцией существующего надземного конструктивного элемента здания, сооружения, объекта незавершенного строительства, |
|  | – часть контура здания, сооружения, объекта незавершенного строительства, образованного проекцией вновь образованного надземного конструктивного элемента здания, сооружения, объекта незавершенного строительства, |
|  | – часть контура здания, сооружения, объекта незавершенного строительства, образованного проекцией существующего подземного конструктивного элемента здания, сооружения, объекта незавершенного строительства, |
|  | – часть контура здания, сооружения, объекта незавершенного строительства, образованного проекцией вновь образованного подземного конструктивного элемента здания, сооружения, объекта незавершенного строительства, |
|  | – характерная точка контура здания, |

КАРТА-ПЛАН ТЕРРИТОРИИ

















Схема геодезических построений



КАРТА-ПЛАН ТЕРРИТОРИИ

Схема геодезических построений

Условные обозначения:

	– существующая часть границы земельного участка,		– вновь образованная или уточненная часть границы земельного участка,
	– характерная точка границы земельного участка,		– характерная точка контура здания,
	– часть контура здания, сооружения, объекта незавершенного строительства, образованного проекцией существующего наземного конструктивного элемента здания, сооружения, объекта незавершенного строительства,		– часть контура здания, сооружения, объекта незавершенного строительства, образованного проекцией вновь образованного наземного конструктивного элемента здания, сооружения, объекта незавершенного строительства,
	– часть контура здания, сооружения, объекта незавершенного строительства, образованного проекцией существующего надземного конструктивного элемента здания, сооружения, объекта незавершенного строительства,		– часть контура здания, сооружения, объекта незавершенного строительства, образованного проекцией вновь образованного надземного конструктивного элемента здания, сооружения, объекта незавершенного строительства,
	– часть контура здания, сооружения, объекта незавершенного строительства, образованного проекцией существующего подземного конструктивного элемента здания, сооружения, объекта незавершенного строительства,		– часть контура здания, сооружения, объекта незавершенного строительства, образованного проекцией вновь образованного подземного конструктивного элемента здания, сооружения, объекта незавершенного строительства,
	– пункт государственной геодезической сети,		– пункт опорной межевой сети,
	– направления геодезических построений при создании съёмочного обоснования,		– направления геодезических построений при определении координат характерных точек границ земельного участка,
	контур здания, сооружения, объекта незавершенного строительства, размеры которого не могут быть переданы в масштабе графической части		контур сооружения, объекта незавершенного строительства, представляющий собой окружность, размеры которой не могут быть переданы в масштабе графической части